







-  belterület határa
-  beépítésre szánt terület határa
-  elektromos vezeték
-  védőterület, védősáv
-  országos mellékút (települési főút)
-  települési mellékút (gyűjtő út)
-  módosítással érintett terület határa





BEÉPÍTÉSRE SZÁNT TERÜLETEK

- falusias lakóterület - Lf/0,5
- településközpont vegyes terület - Vt/1,0
- ipari-gazdasági terület - Gip, Gip-m, Gip-km/1,2

BEÉPÍTÉSRE NEM SZÁNT TERÜLETEK

- közüti közlekedési terület - KÖ
- közpark - Zkp

MEGBÍZÓ		TERVEZŐ		
<p align="center">ÚJSZILVÁS KÖZSÉG ÖNKORMÁNYZAT POLGÁRMESTERI HIVATALA</p>		<p>PESTTERV</p>		
<p align="center">ÚJSZILVÁS KÖZSÉG TELEPÜLÉSSZERKEZETI TERVÉNEK MÓDOSÍTÁSA</p>		PESTTERV KFT. 1085 BUDAPEST, KÓFARAGÓ U. 9.	Tel.: (06-1) 267-0508; 267-7078 Fax.: (06-1) 266-7561	E-mail: pestterv@pestterv.hu Honlap: www.pestterv.hu
<p align="center">TELEPÜLÉSSZERKEZETI TERV</p>		PROJEKT VEZETŐ: TELEPÜLÉSTERVEZŐ: SZERKESZTŐ:	MAKKAI KRISZTINA, TT/01-4921 MAKKAI KRISZTINA, TT/01-4921 MÁNDI JÓZSEF	
<p>M=1:4.000</p>				
<p>TSZT-M2</p>	<p>2022. augusztus hó</p>	ÜGYVEZŐTŐ IGAZGATÓ:	SCHUCHMANN PÉTER	
<p><small>A TÉRKÉP AZ ÁLLAMI ALAPADATOK FELHASZNÁLÁSÁVAL KÉSZÜLT ÉS CSAK TELEPÜLÉSSZERKEZETI CÉLRA HASZNÁLHATÓ!</small></p>				